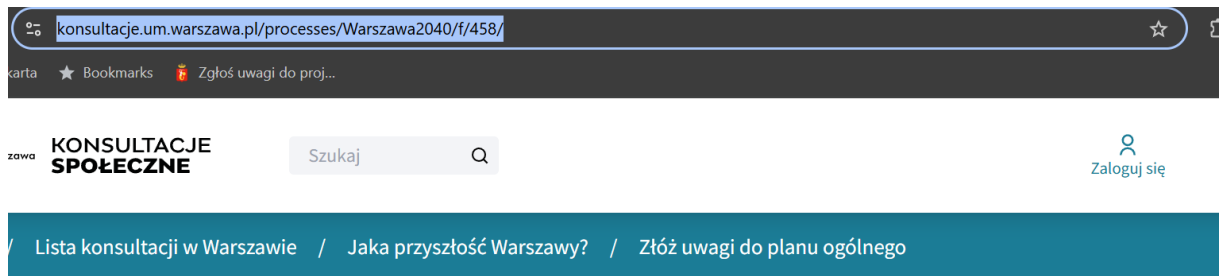


Jak zgłosić uwagi do Planu Ogólnego w formie elektronicznej

1. Link do uwag:

<https://konsultacje.um.warszawa.pl/processes/Warszawa2040/f/458/>



## Złóż uwagę do planu ogólnego

Jak złożyć uwagę przez poniższy formularz?

- Wypełnij pola formularza. Pola zaznaczone gwiazdką (\*) są wymagane. Niektóre pola są już automatycznie uzupełnione.
- Punkty automatycznie uzupełnione oraz nieobowiązkowe są domyślnie zwinięte. Jeśli chcesz je podejrzeć lub uzupełnić – rozwiń je.

2. Punkty 1,2,3 są uzupełnione – pomijamy

3. Dane osobowe – punkt 4 wypełniamy podając swoje dane osobowe i zaznaczając „osoba fizyczna”

Pola oznaczone \* są obowiązkowe, mail i telefon opcjonalne, mogą zostać puste

**Zaznacz, czy składasz uwagę jako osoba fizyczna, czy jako jednostka organizacyjna** (instytucja, przedsiębiorstwo itp.):

Osoba fizyczna     Jednostka organizacyjna

Imię\*       Nazwisko\*

Kraj\*

Województwo\*

Powiat\*

Gmina\*

Ulica\*

Nr domu\*       Nr lokalu

Kod pocztowy*	Miejscowość*
02-124	Warszawa
E-mail	
email@email.pl	
Nr telefonu	
111222333	
Adres skrytki ePUAP lub adres do doręczeń elektronicznych	
<p>Wpisz taki adres, jeśli go posiadasz i chcesz, żeby korespondencję w sprawie uwagi doręczać Ci za pomocą środków komunikacji elektronicznej.</p>	
Czy jesteś (lub osoba, w imieniu której składasz uwagę) właścicielem lub użytkownikiem wieczystym nieruchomości objętej uwagą?*	
<input type="radio"/> Tak <input checked="" type="radio"/> Nie	

Tutaj zaznaczamy „NIE” – osoba w imieniu której składasz uwagi

- Punkty 5,6 pomijamy
- Punkt 7 wypełniamy następująco:
  - 7. TREŚĆ PISMA (zwiń)

▼ 7a. Szczegółowe uwagi (zwiń)

W tej części wprowadzisz uwagi dla konkretnych lokalizacji. Jeśli chcesz złożyć uwagi **wspólne** dla jednej lub wielu lokalizacji (np. dla jednej działki, dla kilku działek, dla konkretnej strefy planistycznej), to wypełnij pola w części TEREN 1. Jeśli masz **różne** uwagi dla wielu lokalizacji, to po wypełnieniu części TEREN 1 dodaj kolejne tereny i wypełnij pola w każdym z nich.

Jeśli masz uwagi dotyczące tematu ogólnego, bez wskazywania konkretnych lokalizacji, to pomiń tę część i przejdź do sekcji 7b.

▼ TEREN 1 (zwiń)

Wpisz lokalizację lub [Znajdź na mapie](#)

Możesz samodzielnie wpisać lokalizację (np. identyfikator działki lub działek ewidencyjnych, oznaczenie strefy planistycznej z projektu planu ogólnego) albo znaleźć i zaznaczyć działki ewidencyjne na mapie. Identyfikatory zatwierdzonych działek automatycznie wpiszą się w polu poniżej.

146506\_8.0322.3

TEREN 1 wpisujemy 146506\_8\_0322.3

Czy uwaga dotyczy całej działki lub działek ewidencyjnych?

Jeśli zaznaczysz „nie”, możesz dodać załącznik graficzny i wskazać w nim granice terenu.

Tak  Nie

Chcę złożyć uwagę dotyczącą strefy planistycznej i jej profilu funkcjonalnego

Tak  Nie

### Wybieramy strefę zieleni i zaznaczamy, że nie chcemy strefy dodatkowej

Wybierz strefę planistyczną, jaką postulujesz\*

strefa zieleni

Profil podstawowy strefy SN: teren zieleni urządzonej, teren plaży, teren wód, teren komunikacji, teren ogrodów działkowych, teren infrastruktury technicznej

Zaznacz, jakie klasy przeznaczenia terenu postulujesz w jej profilu dodatkowym

- teren usług sportu i rekreacji
- teren usług kultury i rozrywki
- teren usług handlu detalicznego
- teren usług gastronomii i rekreacji
- teren usług turystyki
- teren usług nauki
- teren usług edukacji
- teren usług zdrowia i pomocy społecznej
- teren zieleni naturalnej
- teren lasu
- teren wód
- nie chcę, aby strefa miała profil dodatkowy

Chcę złożyć uwagę dotyczącą wskaźników zabudowy i zagospodarowania terenu

Tak  Nie

Chcę złożyć uwagę dotyczącą obszaru uzupełnienia zabudowy

Tak  Nie

Chcę złożyć uwagę dotyczącą obszaru zabudowy śródmiejskiej

Tak  Nie

Chcę złożyć uwagę dotyczącą standardów dostępności infrastruktury społecznej

Tak  Nie

 [USUŃ TEREN](#)

Pozostałe uwagi na „NIE”

#### 7b. Uwagi ogólne/inne

Wpisz tutaj swoje uwagi ogólne, które nie dotyczą konkretnych lokalizacji, lub uwagi, które nie mieszczą się w zakresie uwag z sekcji 7a.

Maksimum 1000 znaków. Jeśli chcesz wpisać więcej treści – załącz ją w osobnym pliku (załącznik dodasz w ostatniej części formularza).

W projekcie planu ogólnego część terenu zajętego przez Rodzinne Ogrody Działkowe Zelmot i Leśnicy przy ul. Grójeckiej 129, została zakwalifikowana do strefy komunikacyjnej (SK), strefy wielofunkcyjnej z zabudową mieszkaniową wielorodzinną (SW) oraz do strefy usługowej (SU). Wnoszę o zmianę planu poprzez ujęcie całości terenu ogrodów jako strefy zieleni i rekreacji (SN). Ogrody są obiektem użyteczności publicznej i pełnią istotną rolę ekologiczną i społeczną. Istnieją od 1953 roku, działki są wykorzystywane przez całe rodziny pod prowadzenie upraw ogrodniczych oraz jako miejsce wypoczynku i rekreacji. Ujęcie części ogrodów w strefach: SK, SW i SU rodzi obawę co do ich likwidacji, co byłoby niepowetowaną szkodą dla środowiska naturalnego i mieszkańców Warszawy, którzy od wielu lat gospodarują na działkach i inwestują w nie. Zamiana terenów zielonych na obszary zabudowane i arteria

Pozostało 41 znaków

W punkcie 7b wklejamy uzasadnienie:

W projekcie planu ogólnego część terenu zajętego przez Rodzinne Ogrody Działkowe Zelmot i Leśnicy przy ul. Grójeckiej 129, została zakwalifikowana do strefy komunikacyjnej (SK), strefy wielofunkcyjnej z zabudową mieszkaniową wielorodzinną (SW) oraz do strefy usługowej (SU). Wnoszę o zmianę planu poprzez ujęcie całości terenu ogrodów jako strefy zieleni i rekreacji (SN). Ogrody są obiektem użyteczności publicznej i pełnią istotną rolę ekologiczną i społeczną. Istnieją od 1953 roku, działki są wykorzystywane przez całe rodziny pod prowadzenie upraw ogrodniczych oraz jako miejsce wypoczynku i rekreacji. Ujęcie części ogrodów w strefach: SK, SW i SU rodzi obawę co do ich likwidacji, co byłoby niepowetowaną szkodą dla środowiska naturalnego i mieszkańców Warszawy, którzy od wielu lat gospodarują na działkach i inwestują w nie. Zamiana terenów zielonych na obszary zabudowane i arteria komunikacyjna pogorszą znacząco warunki bytowe mieszkańców Rakowca.

#### 8. OŚWIADCZENIE W SPRAWIE KORESPONDENCJI ELEKTRONICZNEJ (zwiń)

Wyrażam zgodę  Nie wyrażam zgody

na doręczanie korespondencji w niniejszej sprawie za pomocą środków komunikacji elektronicznej w rozumieniu art. 2 pkt 5 ustawy z dnia 18 lipca 2002 r. o świadczeniu usług drogą elektroniczną (Dz. U. z 2020 r. poz. 344).\*

Jeżeli chcemy otrzymywać korespondencję na podany wcześniej adres email – zaznaczamy „Wyrażam zgodę”, w przeciwnym razie „Nie wyrażam zgody”.

Rozwijamy opcję Inne załączniki i klikamy „Dodaj załącznik”. Załączamy plik z uzasadnieniem Załącznik\_1\_ROD\_LEŚNICZY\_ZELMOT\_uzasadnienie.pdf


## ▼ 9. INNE ZAŁĄCZNIKI (zwiń)

Inne załączniki

Jeśli masz taką potrzebę, możesz dodać załączniki inne niż już dodane w poprzednich częściach formularza.

Możesz dodać maksymalnie 2 załączniki, o maksymalnym rozmiarze 5 MB każdy.  
Dopuszczalne formaty plików to: JPG, PDF, DOCX, ODT, RTF.

W przypadku dołączenia do pisma załączników zawierających dane osobowe, inne niż w punktach 4, 5, 6, załączniki te należy zanonimizować, tj. ukryć dane osobowe.

 Dodaj załącznik

Po dodaniu pliku wpisujemy jego nazwę w białe pole z nazwą – po uzupełnieniu powinno to wyglądać następująco:

Inne załączniki


Jeśli masz taką potrzebę, możesz dodać załączniki inne niż już dodane w poprzednich częściach formularza.


Możesz dodać maksymalnie 2 załączniki, o maksymalnym rozmiarze 5 MB każdy.  
Dopuszczalne formaty plików to: JPG, PDF, DOCX, ODT, RTF.

W przypadku dołączenia do pisma załączników zawierających dane osobowe, inne niż w punktach 4, 5, 6, załączniki te należy zanonimizować, tj. ukryć dane osobowe.

Nazwa załącznika

Załącznik\_1\_ROD\_LEŚNICY\_ZELMOT\_uzasadnienie

Załącznik\_1\_ROD\_LEŚNICY\_ZELMOT\_uzasadnienie.pdf 

 Dodaj załącznik

Tak lub Nie – w zależności czy podaliśmy email w danych składającego

## ▼ CZY CHCESZ OTRZYMAĆ POTWIERDZENIE ZŁOŻENIA UWAGI NA ADRES E-MAIL? (zwiń)

Tak  Nie

- Zapoznałam/em się z zamieszczonym na górze strony opisem składania uwagi przez formularz.\*
- Wyrażam zgodę na przetwarzanie przez Prezydenta m.st. Warszawy moich danych osobowych w zakresie adresu e-mail. Udzielam zgody w celu przesłania na mój adres e-mail potwierdzenia złożenia uwagi oraz w celu ułatwienia kontaktu ze mną w przypadku konieczności uzyskania dodatkowych wyjaśnień. Zgody udzielam na podstawie art. 6 ust. 1 lit a RODO, który dotyczy przetwarzania danych osobowych na podstawie dobrowolnej zgody.

\* Pola oznaczone gwiazdką są obowiązkowe



